

Японія



«Охайьо годзимас!»

Ласкаво просимо в
японську казку !

日本の物語へよう
こそ







Я запрошую вас у далеку, проте дивовижну Японію – країну Сонця, що сходить.

Я б назвала її країною навпаки, настільки там все незвично для нас.

Сади з каменів.

Кермо в автомобілі з правого боку.

Пишуть зверху вниз.

Їдять паличками.

Поклони тут цілий ритуал, а чаювання представляє собою обряд.

Ікебана і бонсай – ціла наука.

Входячи в дім – ми, українці, знімаємо шапки, японці – взуття, ми намагаємося досягти персональної відповідальності за якусь справу – японці твердо стоять на колективній. Українська мати лякає дитя: «З дому більше не вийдеш», а японська: «Дивись, в дім більше не зайдеш».



Погодьтеся, цікаво. Сьогодні ми маємо можливість відкрити завісу загадкового

«японського дива», познайомитись з незвичними для нас традиціями .



Орігамі



Орігамі – це традиційне японське мистецтво рукоділля: з квадратного аркуша паперу, шляхом простого складання, виходять фігурки тварин або інші предмети.

Флора Японії



Ріки Японії



Військові мистецтва Японії



*Японська
чайна
церемонія*





ГАРМОНІЯ

Японська
чайна
церемонія

ПОВАГА

ЧИСТОТА

СПОКІЙ



Маньчжурія

Примор'я

Корейський п-ів

о. Сахалін

ОХОТСЬКЕ МОРЕ

Курили

о. Ітуруп

о. Кунашир

о. Шикотан

о-ви Хабомаї

Саппоро

ХОККАЙДО

о. Окусірі

Хакодате

Аоморі

о. Садо

Сендай

Фукусіма

ЯПОНСЬКЕ МОРЕ

о. Такесіма

о-ви Окі

Канадзав

ХОНСЮ

Міто

о-ви Ідзю

ТИХИЙ ОКЕАН

СХІДНО-КИТАЙСЬКЕ МОРЕ

Хіросіма

Мацуяма

КІОСЮ

о. Танетасіма

о. Якусіма

о. Окінава

о-ви Сенкаку

Наха

РЮКЮ

о-ви Ронансуї

о. Тайвань

ФІЛІПІНСЬКЕ МОРЕ

о-ви Огісаваїра

о. Мінамі-Горісіма

о. Окіно-Горісіма



Японія.


Візитна картка

- *Офіційна назва – Японія*
- *Площа – 372, 2 тис. км².*
- *Столиця – Токіо*
- *Тип країни – високорозвинута держава, країна «Великої сімки»*
- *Державний устрій – конституційна монархія, унітарна держава*
- *Офіційна мова – японська*
- *Релігії – будизм, синтоїзм*
- *Валюта - єна*






Символи Японії



Прапор Японії – червоний сонячний диск на білому тлі. Використовується з 1970 року.

Емблема Імператора Японії – японська традиційна емблема у вигляді стилізованої двошарової шістнадцято-пелюсткової хризантеми. Особистий герб Імператорського дому



Релігія - основна частина віруючих сповідають синтоїзм і буддизм.



Велика статуя будди [Аміди](#) (монастир [Котокуїн](#), [Камакура](#), [Канагава](#)).



Торії — ворота до синтоїського святилища ([Святолище Мейдзі](#), [Сібуя](#), [Токіо](#)).

Японія - остання країна в світі,
що зберегла титул імперії.



ІМПЕРАТОР АКІХІТО
та
ІМПЕРАТРИЦЯ МІТІКО

Природні умови

- Японія – країна-архіпелаг
- 80% території країни складають гори. А найвища гірська вершина країни – вулкан Фудзіяма (3776 м.) – вважається святинею.
- Клімат Японії мусонний. Він утриманий вологіший та значно тепліший ніж на материку. Зима в країні посушлива, літо вологе.



Природні ресурси



- Японія бідна корисними копалинами
- Мінеральні ресурси: кам'яне вугілля, сірка, мідь. Незначні поклади природного газу, свинцевих, мідних, срібних та золотих руд, кам'яної солі.
- Водні ресурси: найбільші річки – Сіано, Тоне, Китакамі, Ісикарі.
- Лісові ресурси: 80% території країни, Японія використовує завізну деревину, яку імпортує з Канади.
- Рекреаційні ресурси: пляжний, гірський-лижний, історико-культурного спрямування.



Демографія



- За кількістю населення (127 110 047 млн. осіб – перепис 2015 року) входить до першої десятки країн світу.
- Єдина країна, яка в результаті проведеної демографічної політики перейшла від II типу відтворення до I типу.
- Природний приріст 2,6 %
- найвища середня тривалість життя у світі: чоловіки — 76 років, жінки — 84 роки.
- Національна однорідність (японці — 99 %).
- У Японії 200 великих міст і 11 міст-«мільонерів», щоб вирішити проблему із житлом, будують хмарочоси.
- Японія – нація здорових людей із найнижчим у світі показником дитячої смертності.

Густота населення



Середня густота = $\frac{\text{населення країни}}{\text{площа країни}}$



ГОСПОДАРСТВО ЯПОНІЇ

Японія – високорозвинена, постіндустріальна країна, яка посідає друге місце, після США за економічною потужністю, а за доходами на одну особу випередила США. Зруйнована війною Японія здійснила «економічне диво».

Причини:

- Залучення у виробництво найкращих науково-технічних надбань країн Заходу;
- Великий приплив іноземного капіталу;
- Працьовитість та організованість японців;
- Дешева робоча сила

Японія робить великі капіталовкладення у наукові дослідження та розробки, також розвиває біотехнології.



Промисловість



Японія бідна на корисні копалини, родовищ промислового значення дуже мало.

Енергетика:

- Орієнтуєтьс на імпорту сировину;
- ТЕС – 58%;
- АЕС – 28%;
- ГЕС- 12%;
- Альтернативні джерела енергії – 2%.

Машинобудування:

- 15% світового виробництва продукції.
- Основні галузі машинобудування:
 - ✓ Електротехніка;
 - ✓ Робототехніка;
 - ✓ Автомобілебудування;
 - ✓ Суднобудування;
 - ✓ Верстатобудування.

Металургія:

- 1-ше місце в світі за виплавом сталі.
- Орієнтується на імпорту сировину;
- Впроваджуютьс ресурсозберігаючі технології;
- Зростає значення виробництва з переробки вторинної сировини.

Хімічна:

- 2-ге місце в світі за обсягами виробництва;
- 16 нафтохімічних комплексів;
- Спеціалізуєтьс на нафтохімії:
 - ✓ виробництві синтетичного каучуку;
 - ✓ хімічних волокон;
 - ✓ пластмас.

Машинобудування (серцевина японської економіки)

Основні центри:
Токіо,
Осака, Нагоя

• Автомобілебудування

□ “Toyota”

□ “Nissan”

□ “Honda”

□ “Mazda”



TOYOTA



Машинобудування (серцевина японської економіки)

Основні центри:
Токіо,
Осака, Нагоя

• Електроніка

- ▣ “Panasonic”
- ▣ “Sony”
- ▣ “Canon”
- ▣ “Casio”
- ▣ “JVC”
- ▣ “Sharp”
- ▣ “Toshiba”



Сільське господарство

- У сільському господарстві зайнято близько чверті економічно активного населення країни. В цілому на сільське господарство припадає 3,5 % господарства Японії.
- У Японії мало земель придатних для землеробства.
- Виділяють три типи спеціалізації:
 - ✓ Рисосіяння – північний захід Хонсю
 - ✓ Плодоовочівництво – острови Кюсю і Сікоку
 - ✓ Тваринництво – на великих рівнинах Японії
- Велике значення посідає рибальство



Транспорт

Транспортна інфраструктура в Японії високо розвинена. Морський транспорт пов'язує країну з усіма регіонами світу. Основну частину внутрішніх перевезень вантажів і пасажирів забезпечують залізничний і автомобільний транспорт. Широко відомі швидкісні пасажирські лінії Японії. У зовнішньоторгових зв'язках країни останнім часом помітно зростає частка авіаційного транспорту.

Транспортна розвязка



Монорельсова дорога в Осаці



Японська залізнична система надшвидкісних експресів Сінкансен



PHOTOWEB.ru

Зовнішні економічні зв'язки


В Японії розвиваються всі форми зовнішніх економічних зв'язків, проте основною залишається зовнішня торгівля. Головними торгівельними партнерами є: США, КНР, Південна Корея, Австралія, Індонезія, Саудівська Аравія, ОАЕ.

ЯПОНІЯ

Імпорт



Експорт



- Оскільки Японія дуже залежить від міжнародної торгівлі, вона імпортує широке коло товарів.
- Японія ввозить переважно запчастини, пальне, харчові продукти, хімікати, текстиль і сировину для власної промисловості.

- Експорт — невід'ємна частина японської економіки.
- Японці здебільшого експортують транспортне обладнання, двигуни, електротовари, електронні прилади і хімікати.

УКРАЇНО-ЯПОНСЬКІ ВІДНОСИНИ



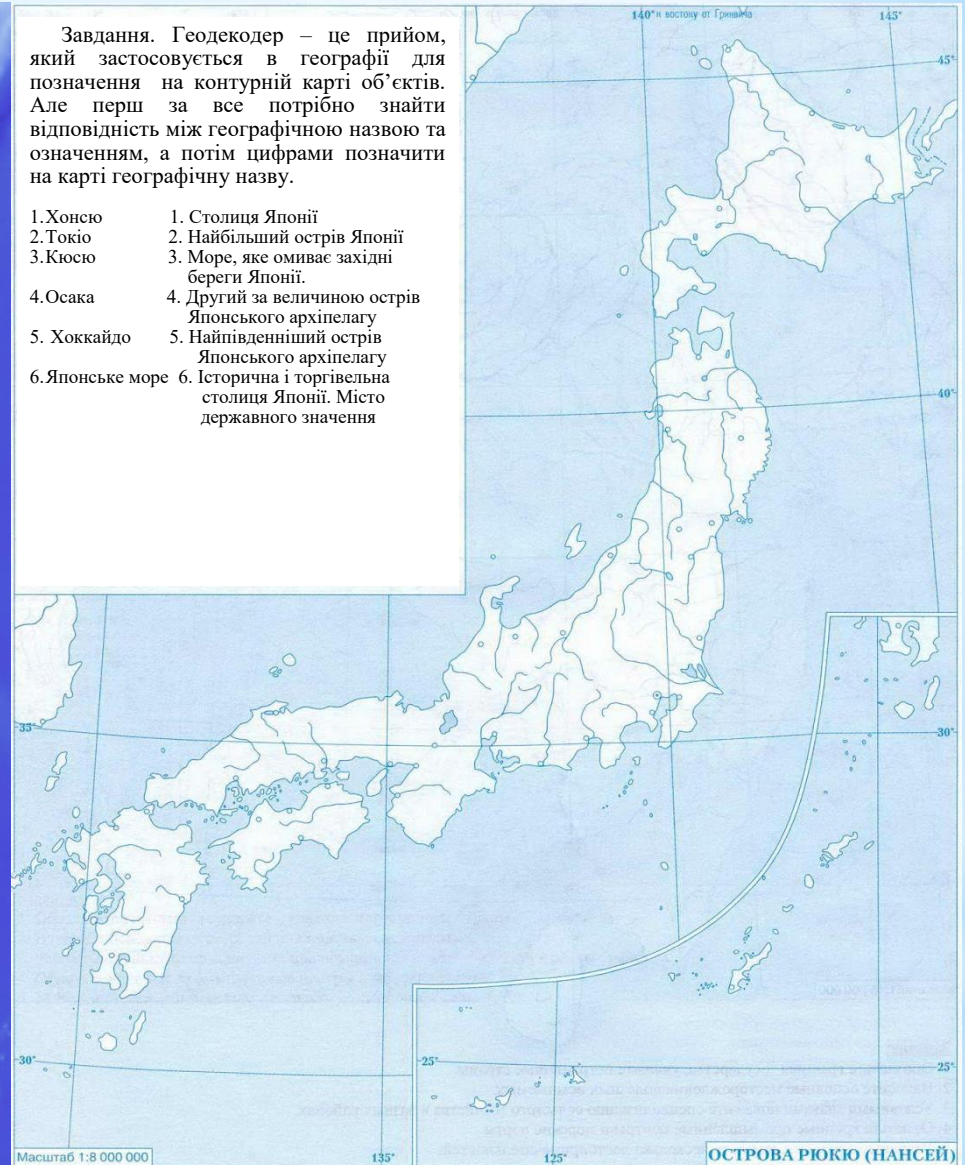
Останнім часом, одним із найбільших іноземних інвесторів України є Японія. Саме тому, окрім офіційних візитів президента України, 2017 рік був оголошений роком Японії в Україні. Це рішення направлено на зміцнення політичних та економічних стосунків між державами.

ЯПОНІЯ. ПОЛІТИЧНА КАРТА



Завдання. Геодекодер – це прийом, який застосовується в географії для позначення на контурній карті об'єктів. Але перш за все потрібно знайти відповідність між географічною назвою та означенням, а потім цифрами позначити на карті географічну назву.

- | | |
|------------------|--|
| 1. Хонсю | 1. Столиця Японії |
| 2. Токио | 2. Найбільший острів Японії |
| 3. Кіусю | 3. Морє, яке омиває західні береги Японії. |
| 4. Осака | 4. Другий за величиною острів Японського архіпелагу |
| 5. Хоккайдо | 5. Найпівденніший острів Японського архіпелагу |
| 6. Японське море | 6. Історична і торговельна столиця Японії. Місто державного значення |



«ЯПОНСЬКЕ ЕКОНОМІЧНЕ ДИВО»

Причини:

- ▣ Залучення у виробництво найкращих наукових надбань світу
- ▣ Наполеглива праця японців (традиційне працелюбство), дешева робоча сила
- ▣ Майже безвідхідне комплексне використання сировини
- ▣ Низькі військові витрати (1%)
- ▣ Дуже якісні товари

