




Взаємодія
суспільства і
природи. Світові
природні ресурси

Масштаб 1:4 500 000
(в 1 сантиметрі 45 кілометрів)



УМОВНІ ПОЗНАЧЕННЯ

- **КИЇВ** Столиця України
- Великі міста
- ▬ Державний кордон України
- Річки з постійною течією
- Річки, що пересихають
- Озера та водосховища
- Канали
- Болота
- 2061 Позначки висот над рівнем моря
- ▨ Піски






Природоресурсний потенціал – сукупність природних ресурсів певної території: світу, регіону, країни або її частини







Земля (природні ресурси) – усі блага природи, що використовуються в процесі виробництва

**Земля
(грунт)**

Лісові

Водні

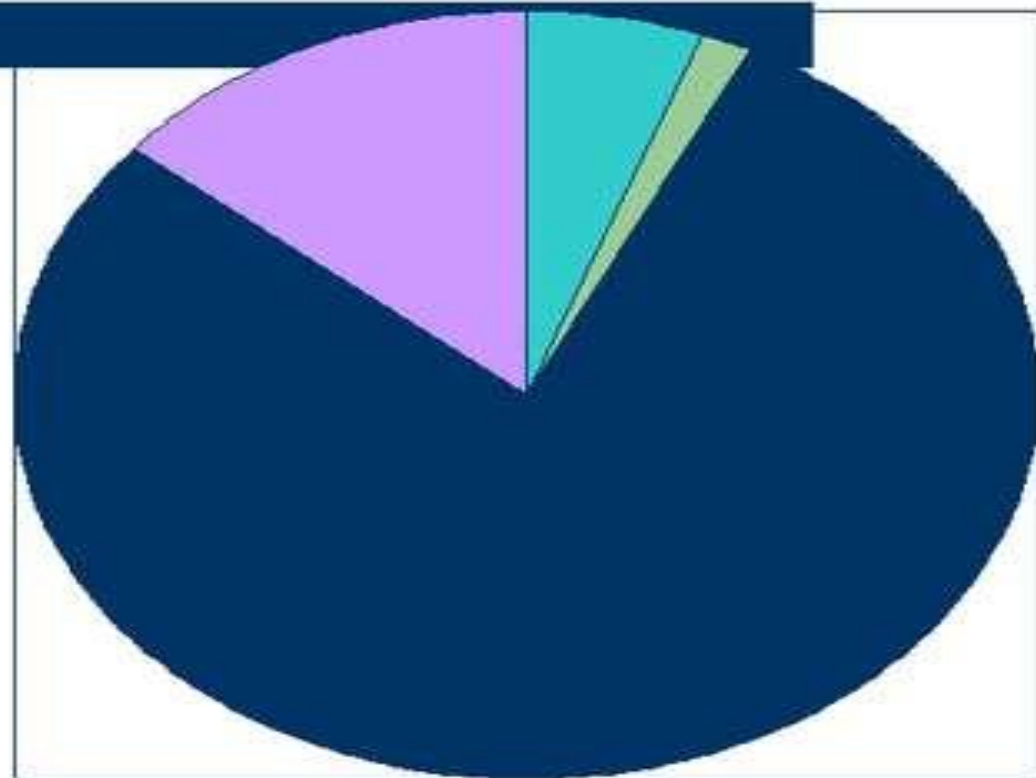
Надра

Агрокліматичні

Біологічні

Структура земельних ресурсів України

- Загальна земельна площа **60 354,8** тис. га.
- Сільськогосподарські угіддя **43 637** тис. га (72,3%) :
 - рілля - **77,9%**,
 - пасовища - **13,2%**,
 - сіножаті - **5,7%** ,
 - багаторічні насадження - **2,2%**.



Водні ресурси

Водяні пари атмосфери

Вода льодовиків

Мо
ря

Океани

Ріки

Підземні води

Водоймища

Канали



Водні ресурси

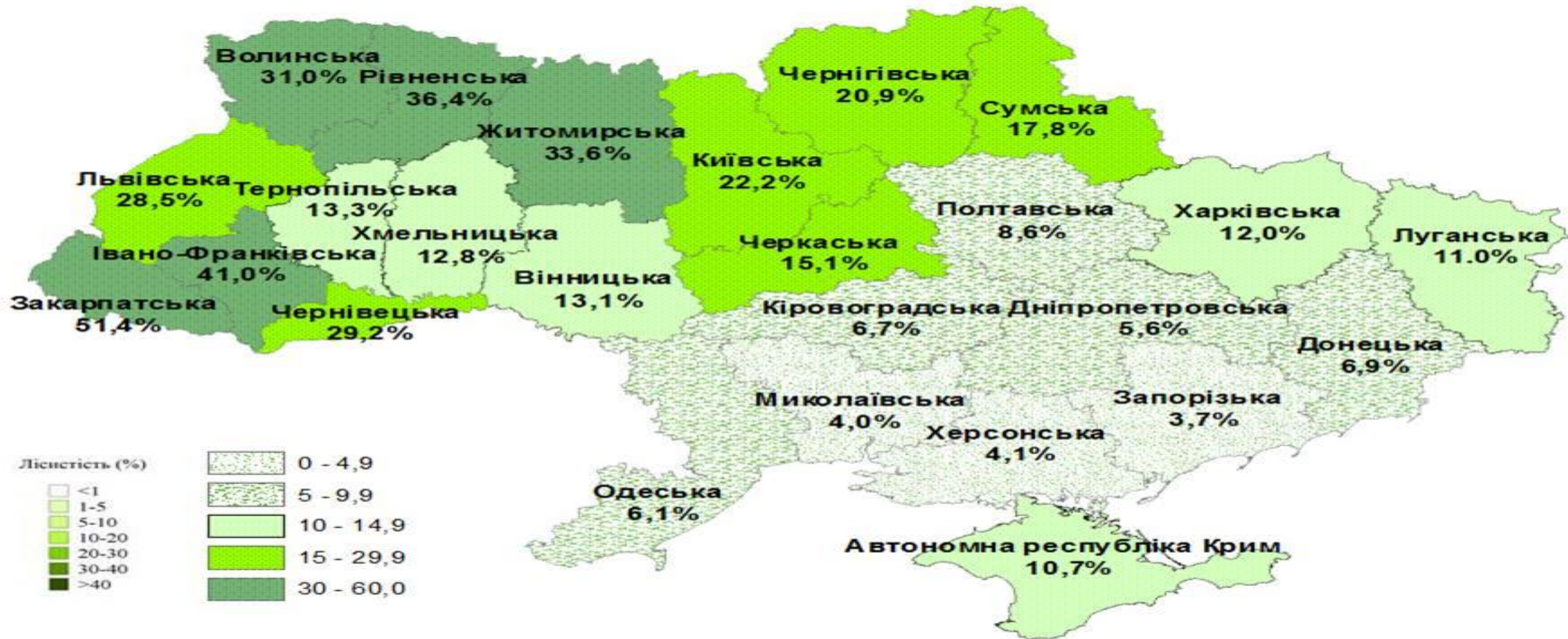
- ▶ Це всі води гідросфери: води рік, озер, каналів, водоймищ, морів, океанів, підземні води, ґрунтова волога, вода(льоди) гірських і полярних льодовиків, водяні пари атмосфери.
- ▶ Загальні запаси близько 1454,3 млн. км³, (з них менше 2% - прісні води, а доступні для використання 0,3%)
- ▶ Водні ресурси України становлять 92,4 км³, з яких доступні для використання лише 56,6 км³

Лісові ресурси

- Деревина
- Живиця
- Лікарські ресурси
- Промислово-мисливські ресурси
- Гриби
- Плоди
- Ягоди
- Горіхи



Територія та лісистість адміністративно-територіальних одиниць України





Україна є досить багатою на мінеральні ресурси, а саме на нафту, газ, марганцеві і залізні руди, кам'яне і буре вугілля, глини, цементна сировина, солі калійні. Найбагатша Україна на рудні корисні копалини, насамперед руди чорних металів.

Місце України в світі за показником кількості природних ресурсів

Запаси титанових руд
2-ге місце в Європі



Вугілля
2-ге місце в Європі



Сланцевий газ
3-тє місце в Європі



Запаси уранових руд
1-ше місце в Європі



Мінеральні ресурси

- Сіль – основний мінерал морської води. В морі видобувають приблизно кожну четверту тонну необхідної для потреб людства солі.
- Цікаво, що води світового океану містять таку кількість солі, що можна нею рівномірно покрити суходіл шаром товщиною у багато десятків метрів.
- У XV Крим був одним зі світових центрів видобування солі, який забезпечував всю територію України та частину Московської держави

Економічні ресурси

Матеріальні

Земля

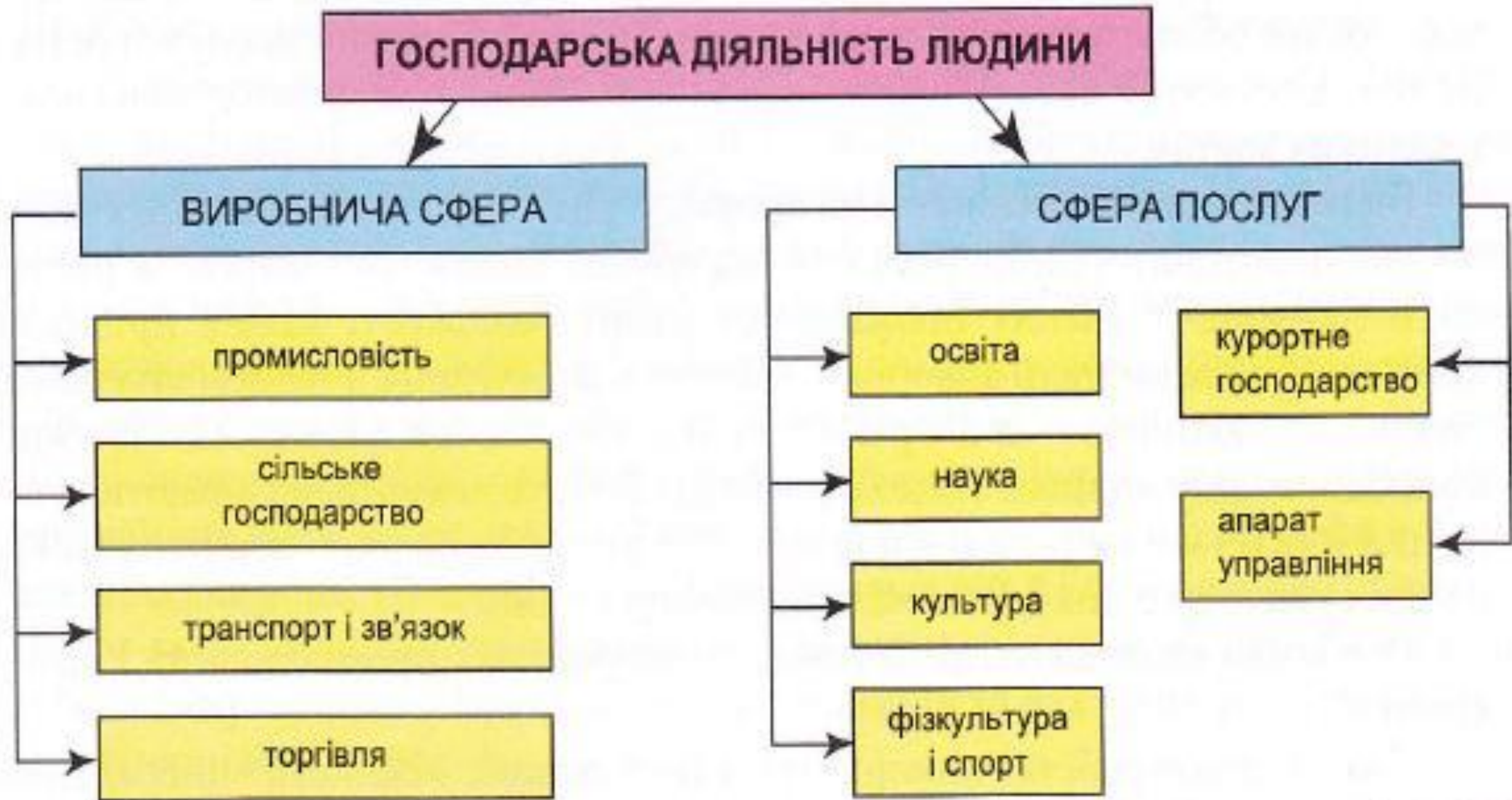
Капітал

Людські

Праця

Підприємницькі
здібності

І
н
ф
о
р
м
а
ц
і
я



Мал. 148. Види господарської діяльності людини

СИЛЬСЬКЕ ГОСПОДАРСТВО

РОСЛИННИЦТВО

- Вирощування зернових культур
- Вирощування технічних культур
- Вирощування картоплі й овочів
- Садівництво та виноградарство

ТВАРИНИЦТВО

- Розведення великої рогатої худоби
- Вівчарство
- Свинарство
- Птахівництво
- Конярство
- Бджільництво
- Звірівництво
- Рибальство



ТРАНСПОРТ

НАЗЕМНИЙ

- Залізничний
- Автомобільний
- Трубопровідний

ВОДНИЙ

- Морський
- Річковий

ПОВІТРЯНИЙ

