

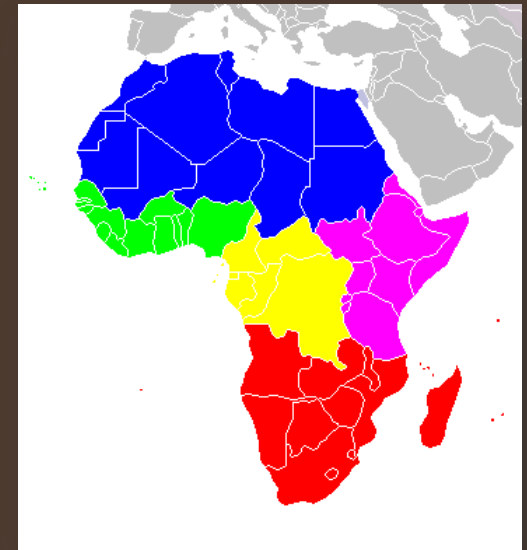


КРАЇНИ АФРИКИ

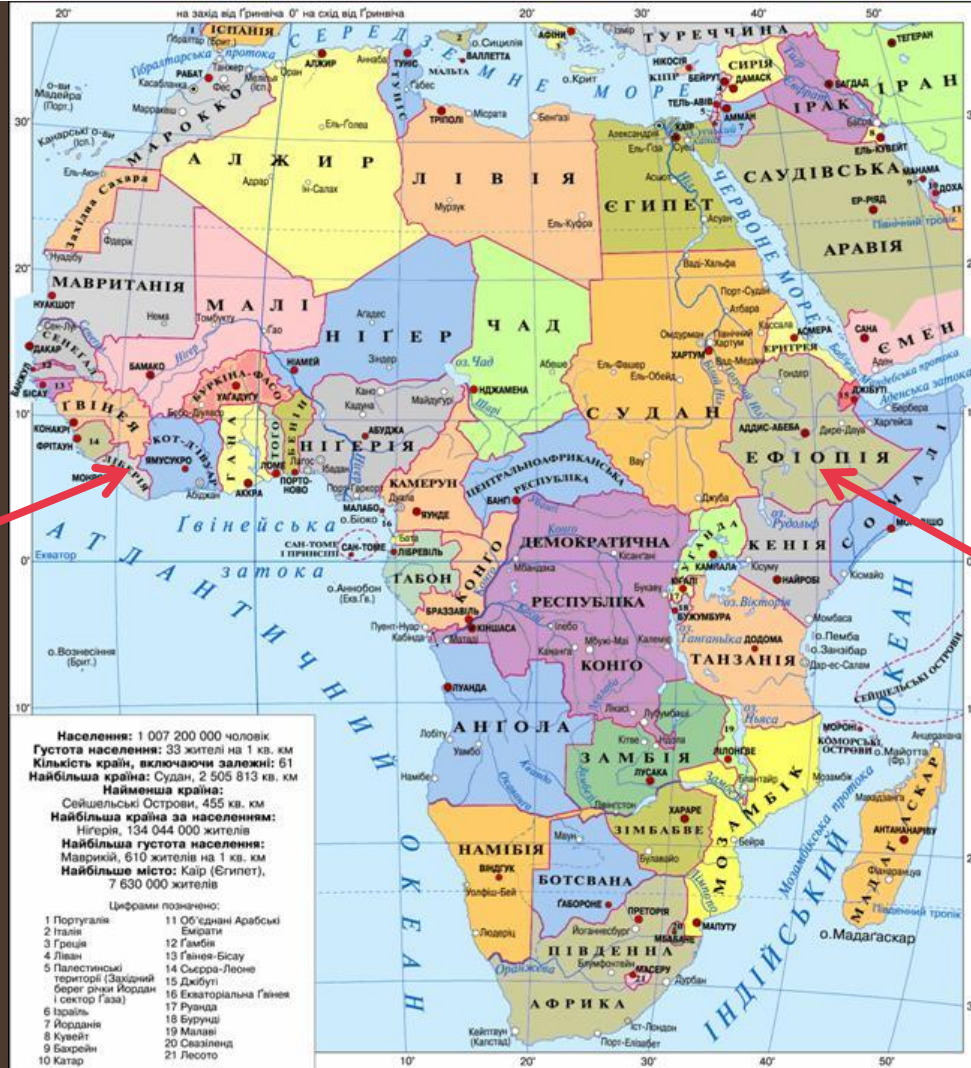


Загальні відомості про країни Африки

- Площа 30,3 млн. кв. км
- Населення близько 960 млн осіб
- Переважна кількість країн **були колоніями**
- Від колоніального минулого залишилися мови та економічні зв'язки
- Виділяють 5 субрегіонів
- Існує 54 держави



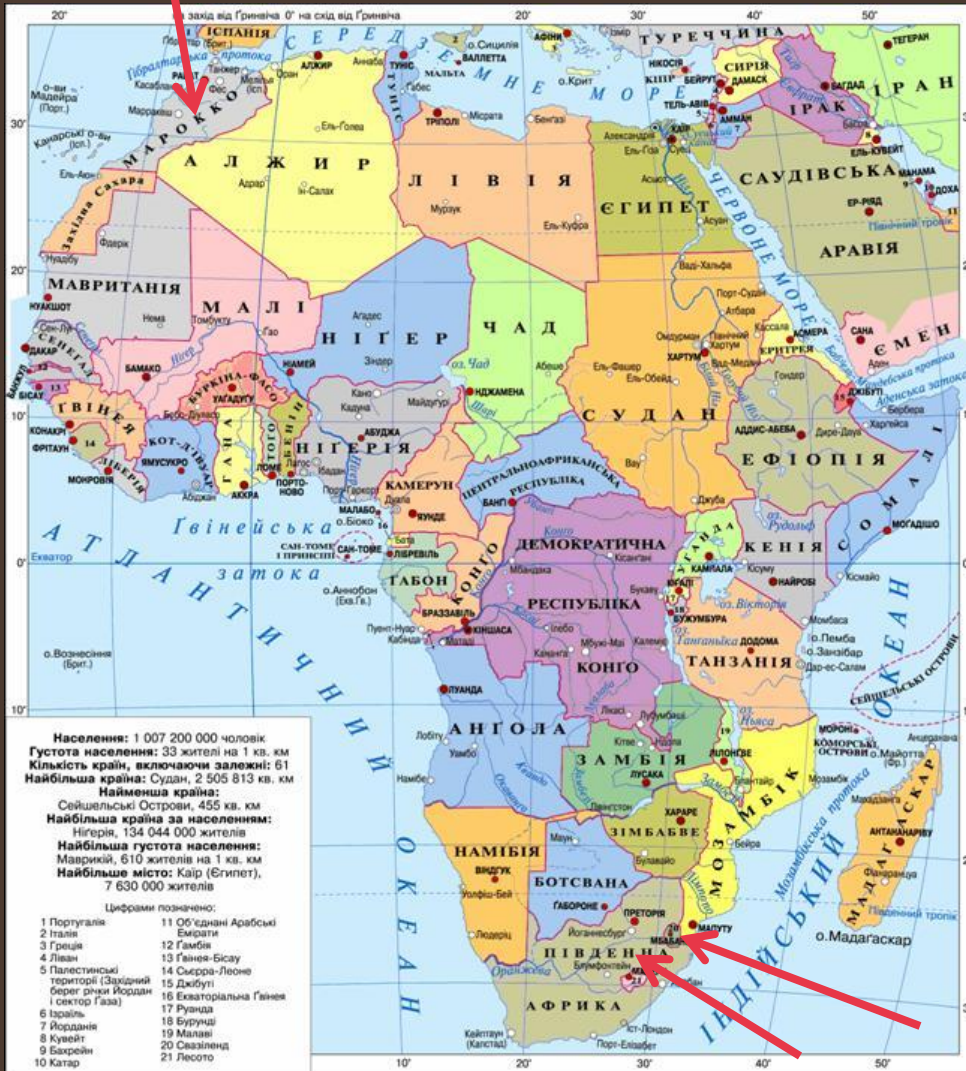
Політична карта



□ Всі країни були колоніями європейських держав, крім Ефіопії та Ліверії

□ У 50-60рр. ХХ ст. більшість країн отримали незалежність

Політична карта



- Форма державного правління:
 - більшість країн – республіки
 - 3 монархії – Лесото, Свазіленд, Марокко

Природні умови і ресурси

- **Мінеральні ресурси**
 - світового значення запаси нафти, алмазів, міді, алюмінію, руд чорних металів, фосфоритів



Природні умови і ресурси



- Пустелі займають значні площі на півночі на південному-заході
- Проблеми природокористування:
 - ▣ опустелення
 - ▣ вирубка екваторіальних лісів



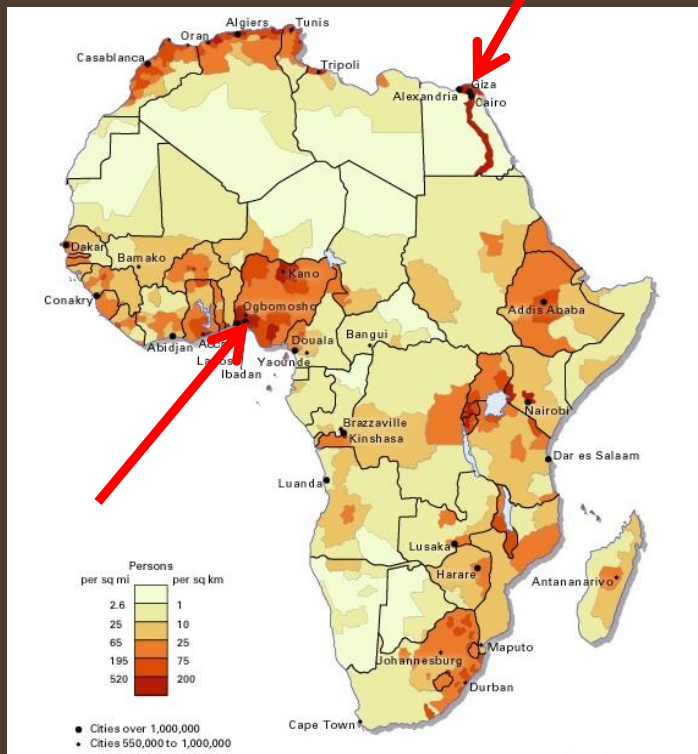
Населення

- Кількість зростає швидкими темпами
 - II тип відтворення
 - Високі показники народжуваності (до 50 ‰)
 - 40% - діти, 3% - люди похилого віку, низька тривалість життя



Населення

- Густота населення невисока
30,5 осіб/кв. км
- Переважає сільське населення
(65%)
 - ▣ міста ростуть швидкими
темпами
 - ▣ найбільші міста: Каїр, Лагос
- Низькі доходи на душу
населення
- Еміграція до Європи та
Америци



Населення

- **Расовий склад**
 - ▣ негроїдна (на південь від Сахари)
 - ▣ європеїдна (араби, бури)
- **Релігії**
 - ▣ іслам (в арабських країнах)
 - ▣ ідолопоклонство
 - ▣ християнство



Населення

- Проблеми населення Африки
 - бідність
 - голод
 - поширення хвороб
 - низький рівень грамотності
 - безробіття



Господарство

- **За рівнем економічного розвитку**
 - країни, що розвиваються
 - Африканська Республіка – економічно розвинута країна переселенського типу
- **Структура господарства:**
 - примітивна, багатоукладна
- **Основні галузі господарства:**
 - монокультурне сільське господарство
 - видобувна промисловість

Видатні місця

Піраміди Гізи.Єгипет



Руїни міста Карфагену . Туніс



Палац-фортеця Тімбукту. Малі

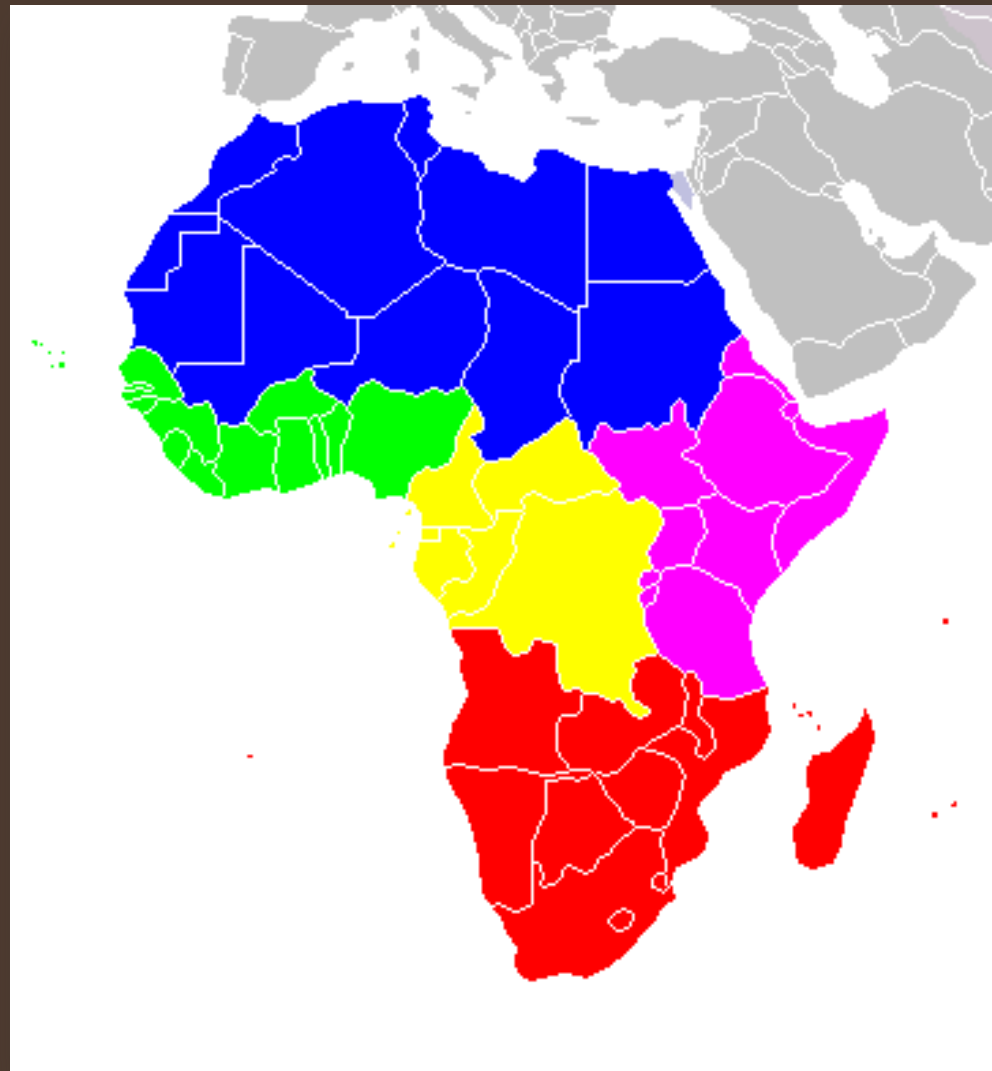


Національний парк Серенгеті. Кенія



Субрегіони Африки

- Північна Африка
- Західна Африка
- Центральна Африка
- Східна Африка
- Південна Африка

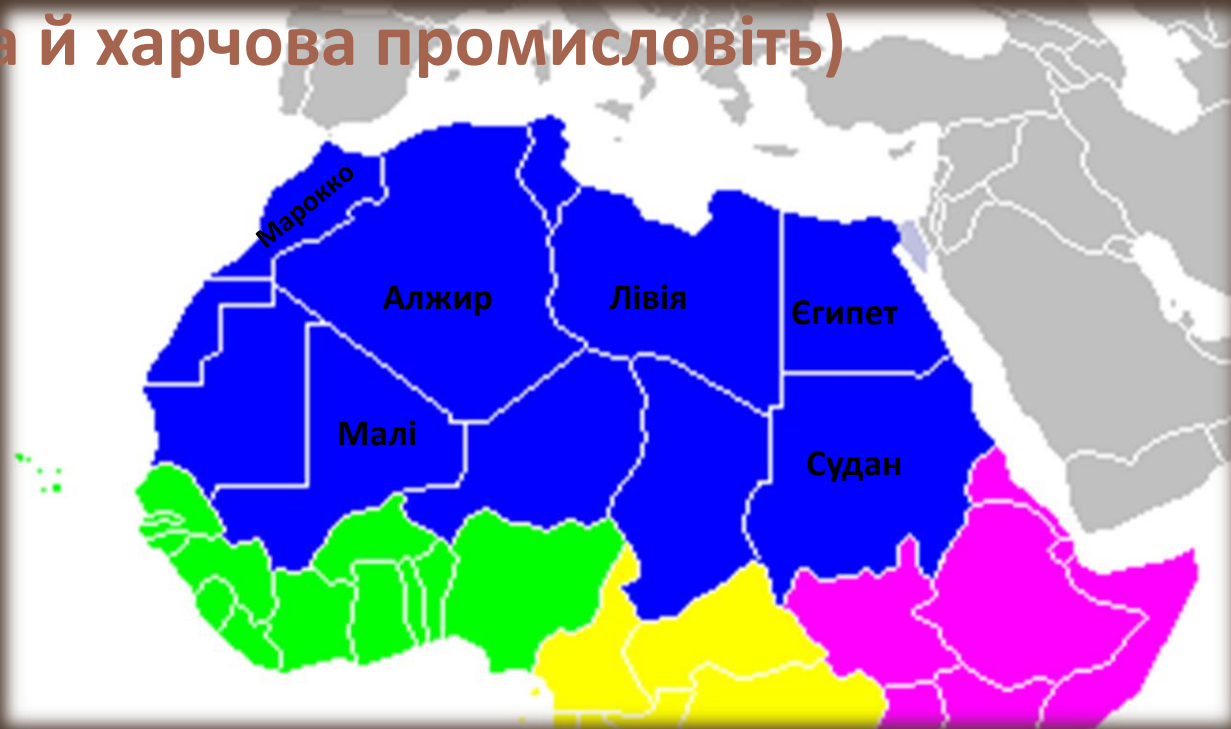


Північна Африка

- Інша назва - Магриб (без Єгипту)

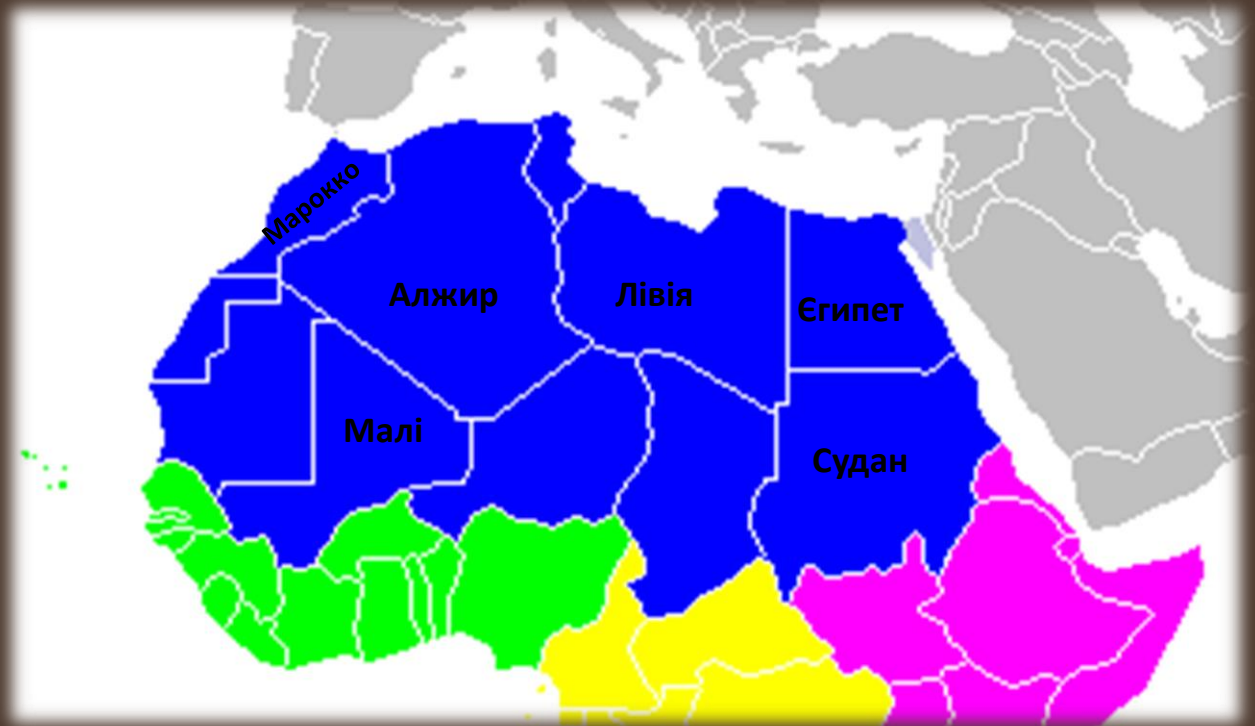
Великі за площею країни

- Територія Сахари та зони Сахель
- Тісні зв'язки з країнами Південної Європи
- Індустріально-аграрні країни: Єгипет, Лівія, Алжир (добувна, легка й харчова промисловість)
- Туризм



Північна Африка

- Експорт
 - ▣ нафта, фосфорити
 - ▣ бавовняні тканини
 - ▣ цитрусові
 - ▣ оливи
 - ▣ ячмінь
 - ▣ фініки



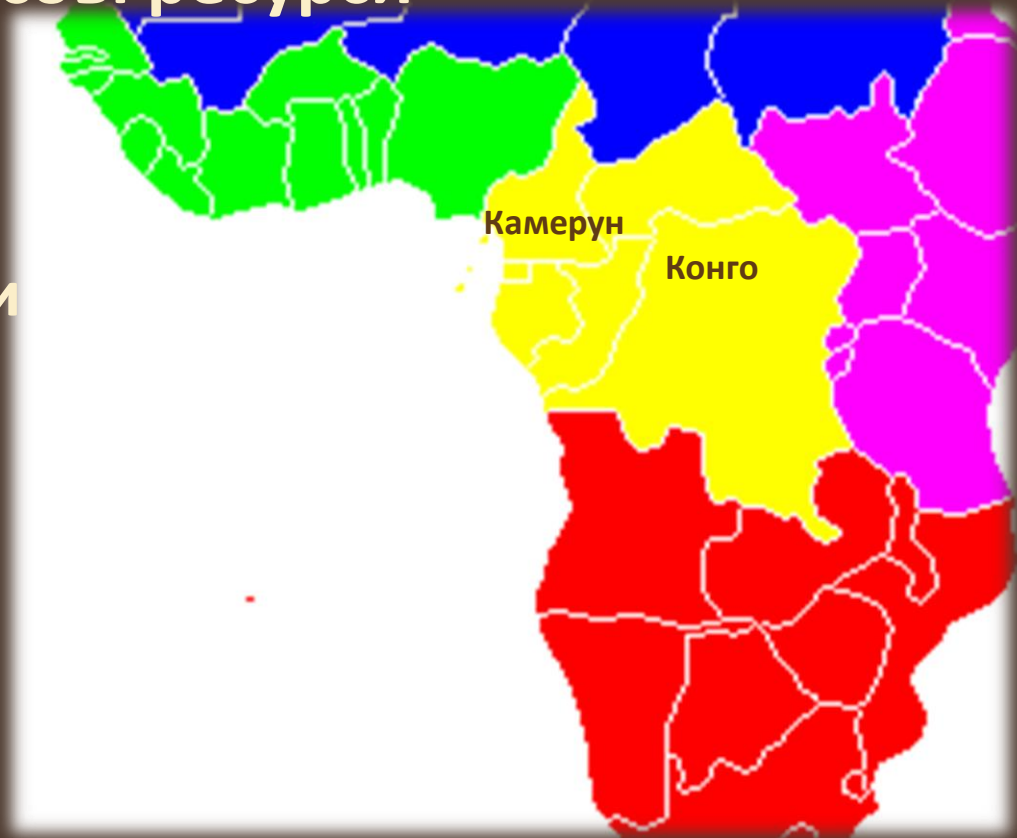
Західна Африка

- На узбережжі Атлантичного океану та Гвінейської затоки
- Невеликі за площею країни
- Низький рівень економічного розвитку
- Експорт
 - ▣ какао, пальмова олія, арахіс
 - ▣ тропічна деревина
 - ▣ мінеральна сировина, алмази
 - ▣ нафта (Нігерія)
 - ▣ морські перевезення під “дешевими прапорами” (Ліберія)



Центральна Африка

- Бідні країни
- Значні водні та лісові ресурси
- Експорт
 - ▣ цінна деревина
 - ▣ корисні копалини



Східна Африка

- Значна кількість невеликих за площею країн
- Найвищий природний приріст населення
- Значні соціальні проблеми
- “Гарячі точки”
- Експорт
 - ▣ кава, бавовна, тютюн
- Найбільші національні парки



Південна Африка

- ПАР – розвинена постіндустріальна країна світу
 - ▣ країна перевізного капіталу
- Добувна промисловість є провідною у регіоні
- Експорт
 - ▣ мінеральні ресурси

