

Австралія



Давайте поиграємо!!!

- <https://learningapps.org/watch?v=prybmre7t19>





Чернігів = Канберра

- *Ось вона, ця Австралія, якась пародія на світові закони, або вірніше, виклик, кинутий в обличчя всьому світові.*

Жуль Верн «Діти капітана Гранта».

Лежить забута долею і часом,

Велика латка на блакитнім тлі...

Згори надщерблена, надгризена з долини,

На колір сухаря, пожовклою з нудьги.

Так характеризує цей материк **Зоя Когут** – поетеса з української діаспори Австралії.





- Офіційна назва — Австралійський Союз. Площа — 7, 7 млн. км². Населення — 21,3 млн. осіб. (2009 р.). Столиця — Канберра. Економічно високорозвинена країна. Країна у складі Співдружності, федеративна держава.
- Єдина у світі держава, що займає цілий материк, кордони тільки морські. Головні ознаки економіко-географічного положення Австралії — ізолюваність, відокремленість від інших материків, велика площа та протяжність берегової лінії, положення в тропічних широтах Південної півкулі.



Розміри материка

ОСНОВНІ ВІДОМОСТІ

Протяжність:

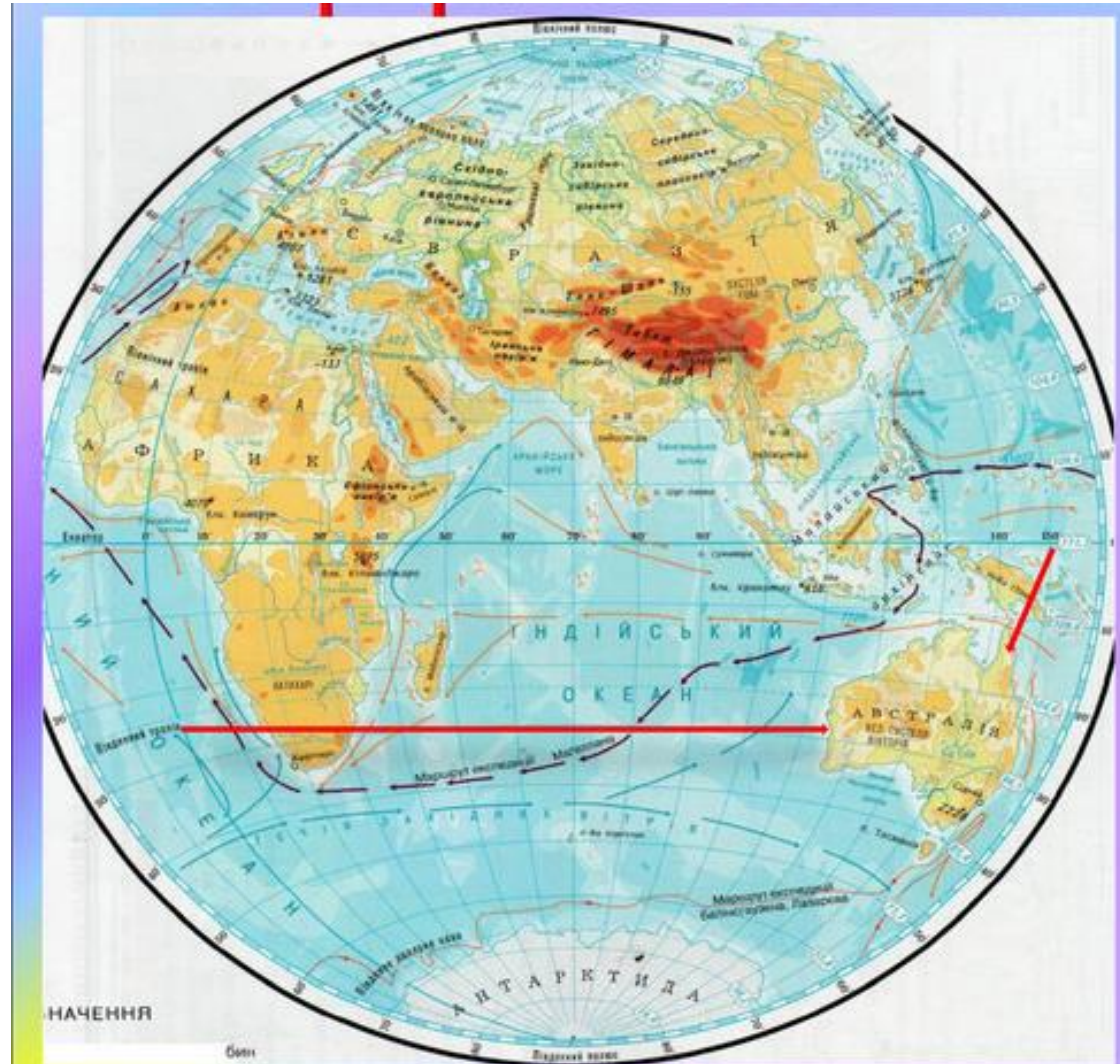
з півночі на південь – бл. 3700 км

з заходу на схід – бл. 4000 км

- Площа – 7 659 861 км² (найменший за площею материк земної кулі)



Положення материка відносно: а) екватора, б) початкового меридіана, в) інших материків, г) океанів



Крайні точки материка.



МИС ЙОРК

- Крайня північна точка материка
- Координати: $10^{\circ}41'$ пд.ш., $142^{\circ}31'$ сх.д.
- Розташований на півострові Кейп-Йорк



Вигляд з космосу



МИС ПІВДЕННО- СХІДНИЙ



- Крайня південна точка материка
- Координати: $39^{\circ}08'$ пд.ш., $146^{\circ}22'$ сх.д.



МИС СТИП-ПОЙНТ



Координати: $26^{\circ}09'$ пд.ш., $13^{\circ}09'$ сх.д.



Крайня західна точка
материка





МИС БАЙРОНА

Крайня східна точка материка

Координати: $28^{\circ}38'$ пд.ш., $153^{\circ}38'$ сх.д.



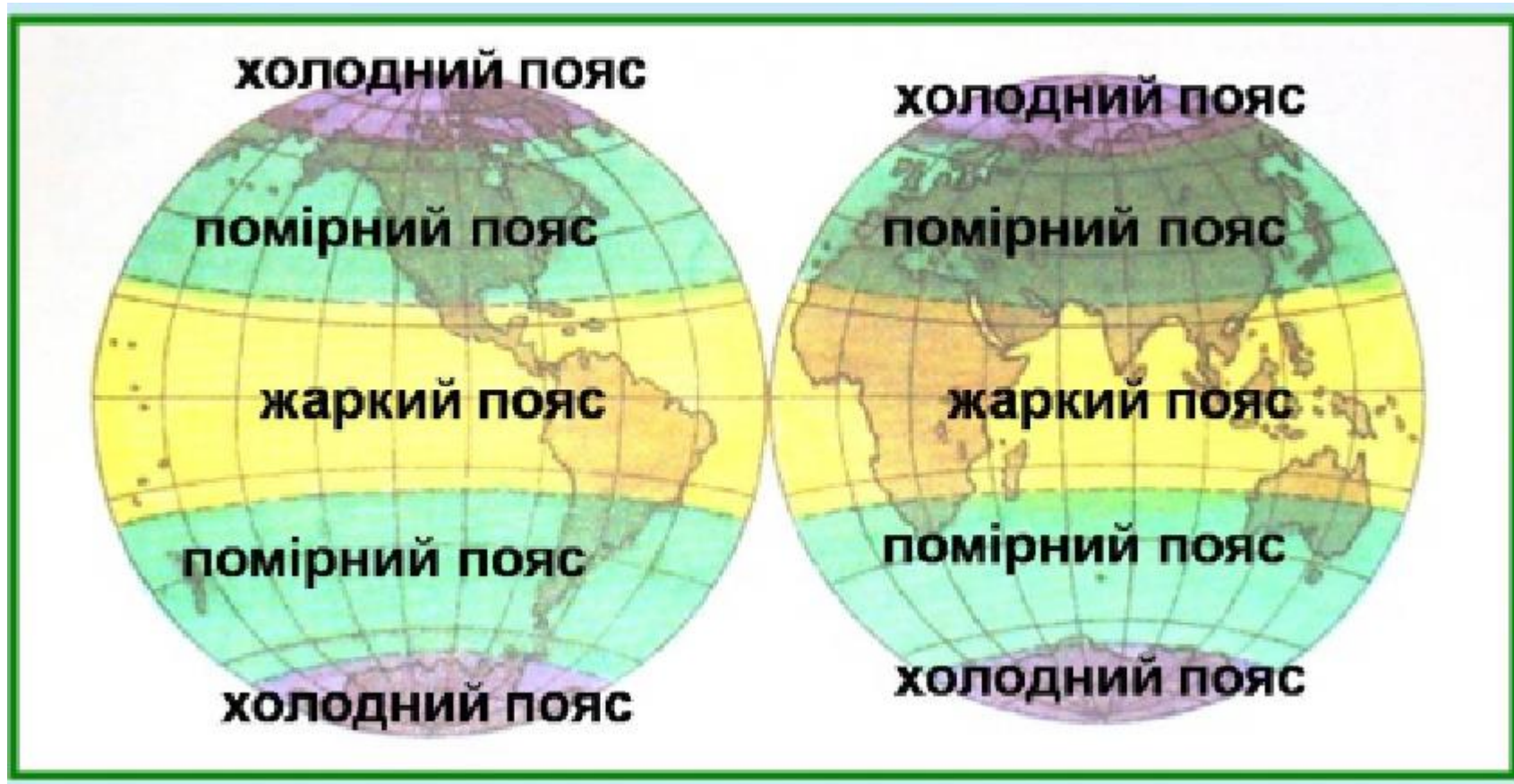
Характеристика берегової лінії материка.





Зат. Карпентарія

Розташування материка відносно теплових поясів.

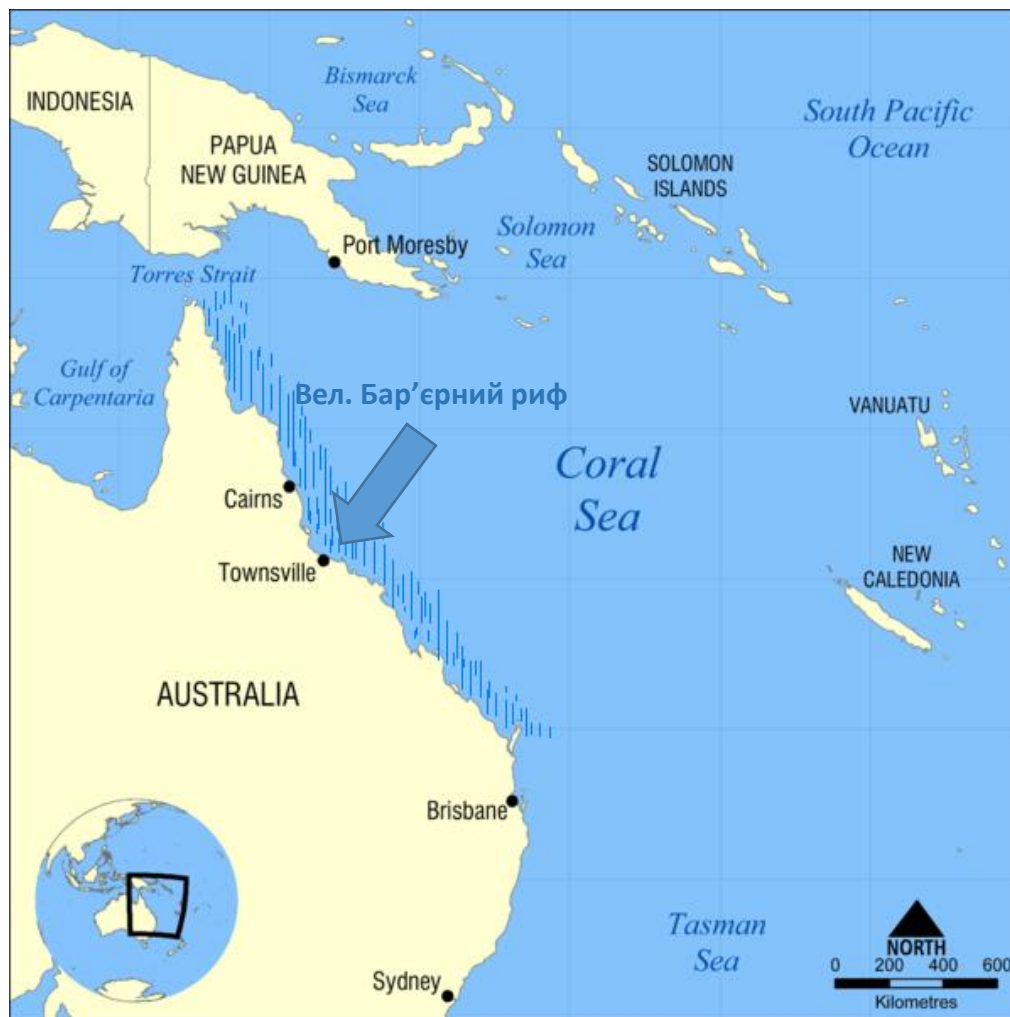


Населення

- Понад 80 % австралійців — нащадки британських переселенців. Характерний перший тип відтворення. Нерівномірність розселення. Урбанізація — 93 %. Найбільші міста Австралії: Сідней, Мельбурн, Брісбен. Українська діаспора близько 36 тис. осіб.



ВЕЛИКИЙ БАР'ЄРНИЙ РИФ



Великий Бар'єрний риф – унікальне пасмо підводних невеликих коралових островів і рифів на північному сході Австралії

Найбільше у світі коралове утворення (довжина 2300 км, ширина – до 150 км)



- Економічно високорозвинена держава, яка входить до двадцятки найбільш розвинених країн світу.
- Посідає 1-е місце у світі за видобутком бокситів, свинцю, цинку, опалів. Залізна та уранова руда (14 % світового видобутку), золото (13 % світового видобутку), алмази (30 % світового виробництва), кам'яне та буре вугілля (5-те 4-те місця у світі відповідно), сапфіри, топази. Один з головних світових експортерів корисних копалин.
- Продукція обробної промисловості переважно використовується для власних потреб. Металургія і машинобудування, хімічна промисловість. Харчова промисловість базується на власній сировині й значною мірою орієнтується на експорт м'ясопереробної, зокрема м'ясоконсервної, та цукрової продукції.
- Сільське господарство повністю забезпечує основні потреби країни і направляє на зовнішній ринок близько 3/4 обсягу своєї продукції. Провідною галуззю є пасовищне тваринництво м'ясного напрямку, зокрема вівчарство (12 % світової кількості овець). Пшениця та інші сільськогосподарські культури. Інтенсивне землеробство.
- Австралія є найбільшим світовим виробником вовни (30 % світового обсягу). Провідне значення морського і повітряного транспорту.



- **Експорт:** сільськогосподарська (пшениця, м'ясо, масло, сир) продукція, сировина (залізна руда, кольорові метали і сплави, кам'яне вугілля, боксити, алмази, золото), машини, хімічна продукція.
- **Імпорт:** машини й устаткування, промислові вироби, хімічна продукція, радіоелектроніка.



Підготувати короткі повідомлення за темами: «Економіко-географічна характеристика Нової Зеландії», «Економіко-географічна характеристика Науру», «Економіко-географічна характеристика Федеративних Штатів Мікронезії»



Дякую за увагу!

